

# Kostelec u Stříbra

1:250

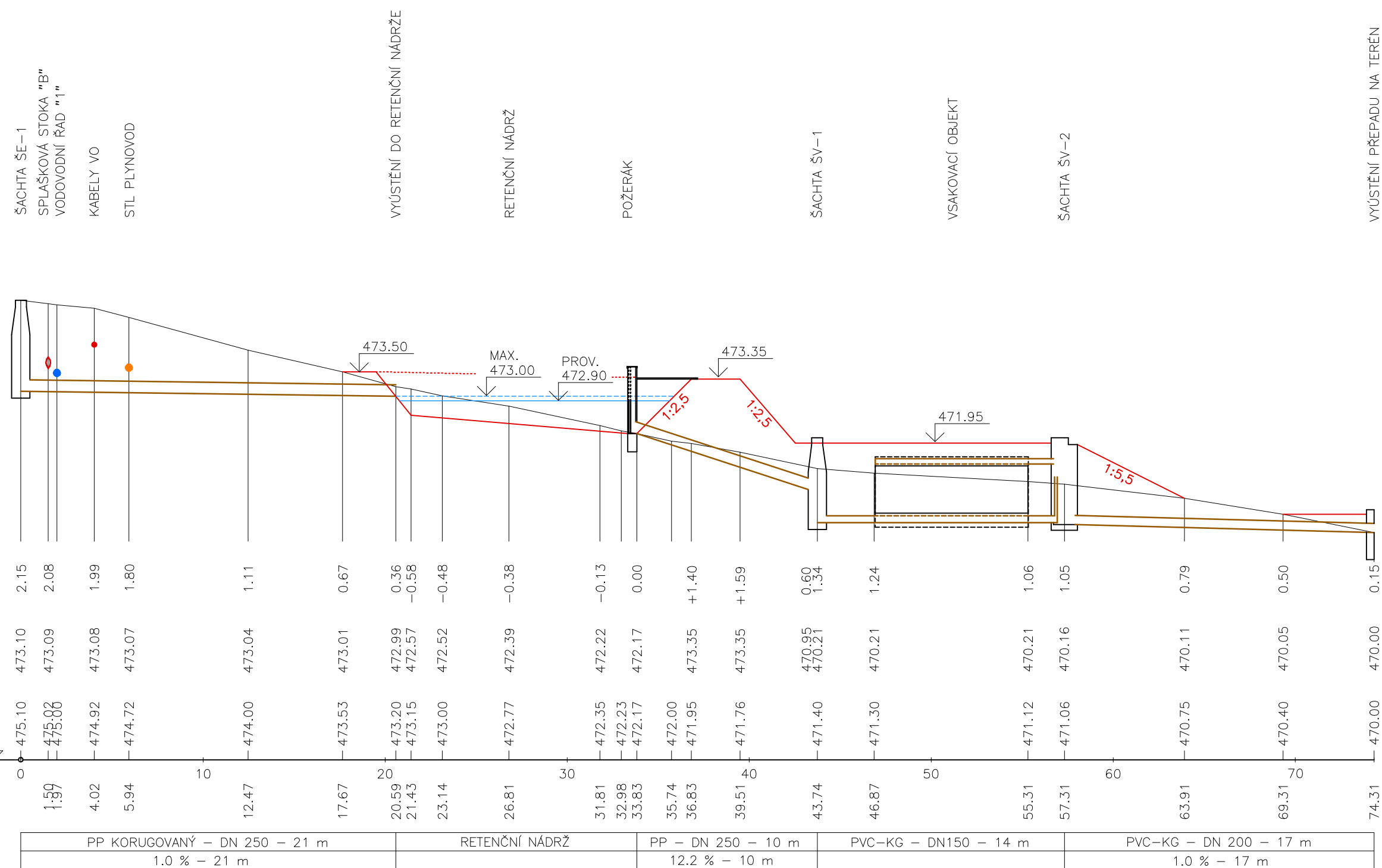
## SO-203 RETENČNÍ NÁDRŽ + VSAKOVACÍ OBJEKT

ZEMNÍ RETENČNÍ NÁDRŽ DEŠTOVÉ KANALIZACE  
PLOCHA HLADINY 93 m<sup>2</sup>, AKUMUL. OBJEM 40 m<sup>3</sup>

VSAKOVACÍ GALERIE 16,8 x 2,4 x 1,04 m  
AKUMUL. OBJEM 40 m<sup>3</sup>

PŘEPAD VSAKOVACÍ GALERIE  
PVC-KG 200 – DL. 17 m

## RETENČNÍ NÁDRŽ – PODÉLNÝ ŘEZ 1:250/1:100



## ZÁKLADNÍ NÁVRHOVÉ PARAMETRY RETENČNÍ NÁDRŽE:

– PLOCHA VODNÍ HLADINY PROVOZNÍ	93 m <sup>2</sup>
– PROVOZNÍ OBJEM NÁDRŽE	40 m <sup>3</sup>
– NADM. VÝŠKA PROVOZNÍ HLADINY	472,90 m.n.m.
– MAX. HLoubKA OD PROVOZNÍ HLADINY	0,73 m

## LEGENDA – STÁVAJÍCÍ SÍŤ:

- SPLAŠKOVÉ KANALIZAČNÍ STOKY – Jaroslav Slepíčka
- KANALIZAČNÍ PŘÍPOJKY – vlastníci RD
- DEŠTOVÉ KANALIZAČNÍ STOKY A PŘÍPOJKY VPUSTÍ – Obec Kostelec
- DOMOVNÍ KANALIZAČNÍ SVODY – vlastníci RD
- VODOVODNÍ ŘÁDY A PŘÍPOJKY – Jaroslav Slepíčka
- STL PLYNOVOD A PŘÍPOJKY – GasNet, s.r.o.

## LEGENDA – NOVÉ OBJEKTY:

- NAVRŽENÉ ROZDĚLENÍ PARCEL
- 11 986 m<sup>2</sup> VÝMĚRA + OZNAČENÍ NAVRŽENÉ PARCELY

## SO-101 REKONSTRUKCE MÍSTNÍCH KOMUNIKACÍ SO-102 KOMUNIKACE OBYTNÉ ZÓNY

- NAVRŽENÁ REKONSTRUKCE MÍSTNÍCH KOMUNIKACÍ – KRYT ŽIVČNÝ
- NAVRŽENÉ MÍSTNÍ KOMUNIKACE OBYTNÉ ZÓNY – KRYT ŽIVČNÝ
- NAVRŽENÁ PARKOVACÍ STÁNÍ – KRYT DLÁŽDĚNÝ
- NAVRŽENÉ SJEZDY K PARCELÁM – KRYT DLÁŽDĚNÝ
- NAVRŽENÉ PŘÍČNÉ PRAHY, CHODNÍKOVÝ PŘEJEZD
- NAVRŽENÉ CHODNÍKY – KRYT DLÁŽDĚNÝ
- NAVRŽENÉ PLOCHY PRO VEŘEJNOU ZELEN'

## SO-201+211 SPLAŠKOVÁ KANALIZACE, PŘÍPOJKY

- NAVRŽENÉ SPLAŠKOVÉ STOKY
- NAVRŽENÉ KANALIZAČNÍ PŘÍPOJKY NOVÝCH PARCEL

## SO-202+212 DEŠTOVÁ KANALIZACE, PŘÍPOJKY VPUSTÍ SO-203 RETENČNÍ NÁDRŽ, VSAKOVÁNÍ

- NAVRŽENÉ DEŠTOVÉ STOKY
- NAVRŽENÉ PŘÍPOJKY ULIČNÍCH VPUSTÍ (vpustí součást komunikací)

## SO-301+311 VODOVOD, PŘÍPOJKY

- NAVRŽENÉ VODOVODNÍ ŘÁDY
- NAVRŽENÉ VODOVODNÍ PŘÍPOJKY NOVÝCH PARCEL

## SO-401 STL PLYNOVOD

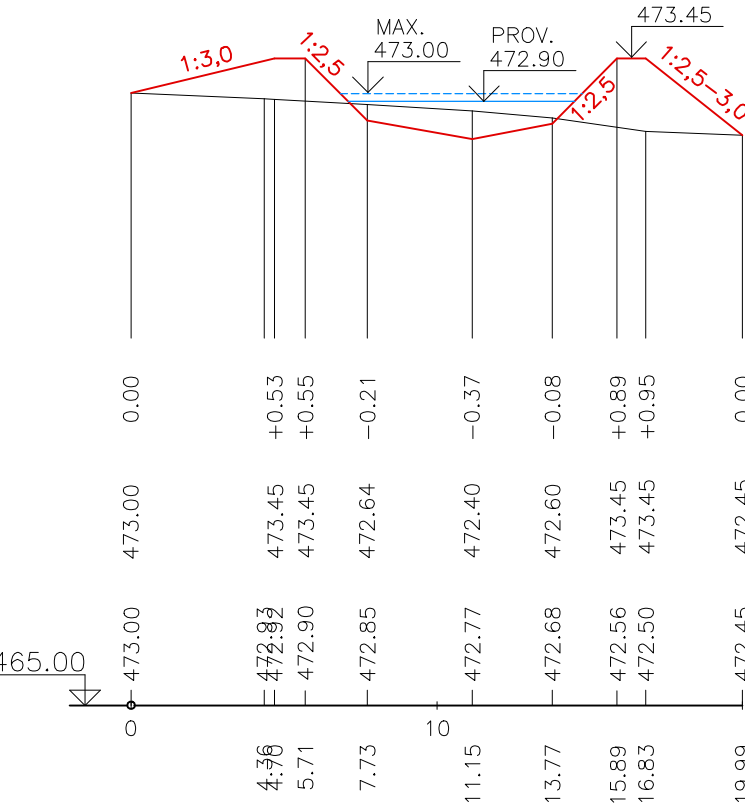
- NAVRŽENÝ STL PLYNOVOD A PŘÍPOJKY

## SO-501 KABELOVÝ ROZVOD VO

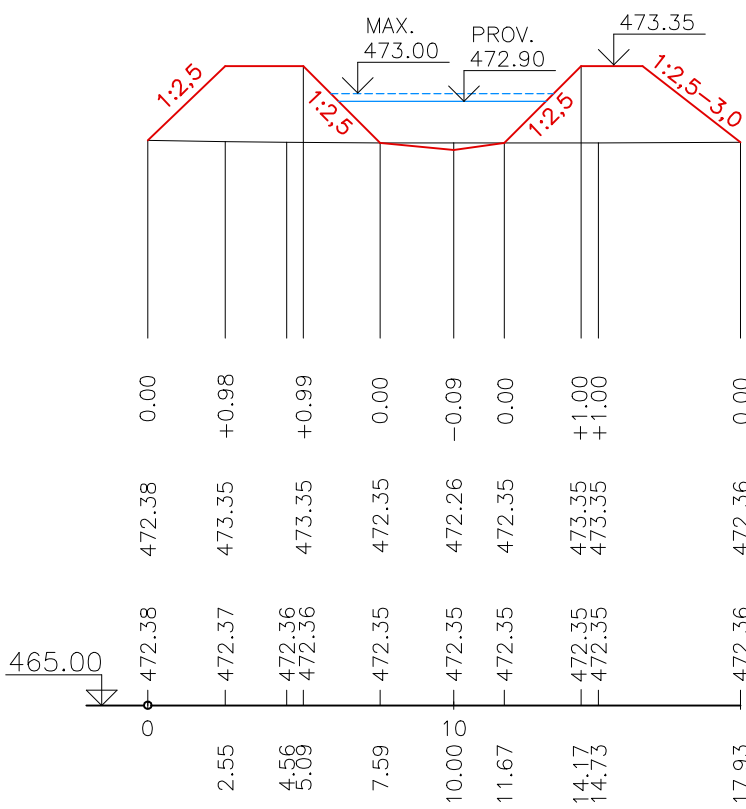
- NAVRŽENÝ KABELOVÝ ROZVOD VEŘEJNÉHO OSVĚTLENÍ

## RETENČNÍ NÁDRŽ – PŘÍČNÉ ŘEZY 1:250/1:100

### ŘEZ PF-1

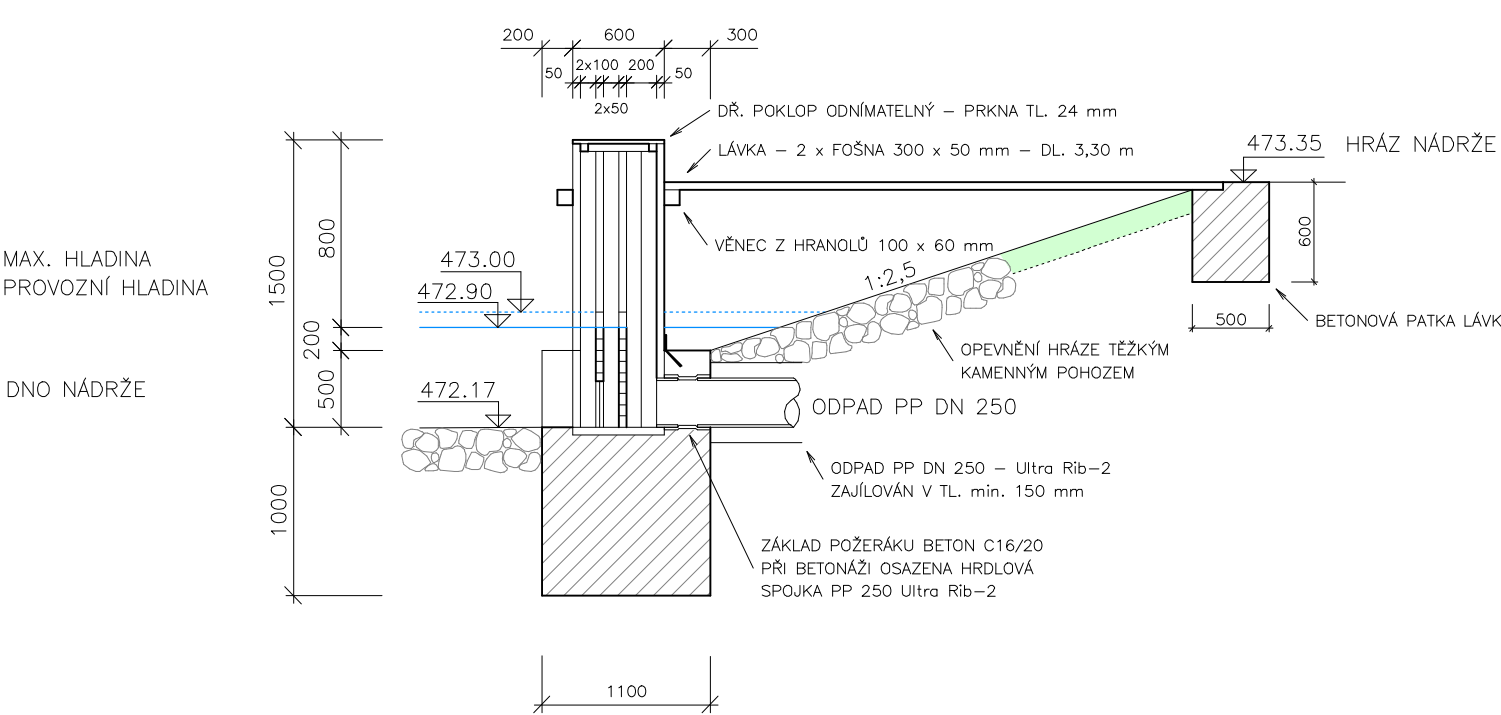


### ŘEZ PF-2

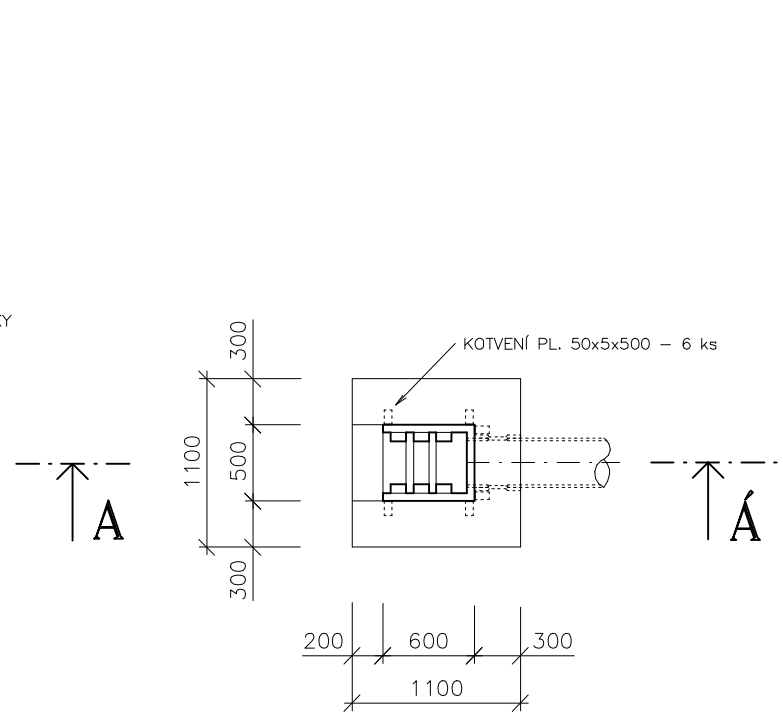


## POŽERÁK – ŘEZ A-A 1:50

MATERIÁL: Ž.B. PREFABRIKÁT (alt. MODŘINOVÉ FOŠNY)



## POŽERÁK – PŮDORYS 1:50



Souřadnicový systém: S–JTSK; Výškový systém: Baltský p.v.

Vypracoval: Bc. ŘÍHA	Projektoval: Bc. ŘÍHA	Bc. Václav ŘÍHA
Kraj: PLZEŇSKÝ	Okres: TACHOV	Tachovský 2, 349 01 Stříbro
Obec: KOSTELEČ	Kd.: KOSTELEČ u Stříbra	tel. 728 683 787, E-mail: v.projekt@seznam.cz
Investor: OBEC KOSTELEČ, Kostelec 34, 349 01 Stříbro		ICO 611 30 494
Stavba: KOSTELEČ u Stříbra		Datum: 05/2020
		Stupeň: DŮR+DSP
		Mřížka: 1:250
Průřez: VÝKRES RETENČNÍ NÁDRŽE		Arch. číslo: Číslo výkresu
		304/2020 D2.8